



## AVVISO di CRITICITÀ REGIONALE n° 085 del 12/05/2019 – ore 12:00

per rischio Idrogeologico, Idraulico, Temporal Forti e Vento forte

### REVOCA Codice ARANCIONE rischio VENTO FORTE su IM-01, IM-04, IM-05, IM-09

con **decorrenze** riportate in tabella SCENARI E LIVELLI DI ALLERTAMENTO

**Il presente Avviso di Criticità vale anche come COMUNICAZIONE per i rischi con codice GIALLO**

#### SINTESI METEOROLOGICA

Nel corso della **giornata odierna, 12/05**, precipitazioni per lo più deboli, solo a tratti moderate, a carattere di rovescio interessano ancora i settori orientali e centrali della pianura, la bassa pianura occidentale e l'Appennino, gradualmente spostandosi verso sud ed attenuandosi in serata. **Sulle zone alpine e prealpine ventilazione da nord-nordovest in rinforzo fino a valori forti.** Sulle aree di nordovest sono attese: sopra i 700 m, velocità medie orarie di 30-55 km/h e raffiche fino a 120 km/h; sotto i 700 m, medie orarie di 20-35 km/h e raffiche fino a 65-90 km/h. Sulle restanti aree alpine e prealpine attese, sopra i 700-1000 m, velocità medie orarie di 20-35 km/h e raffiche di 65-90 km/h. **Sulle zone di pianura occidentali venti tra moderati e forti tra la tarda mattinata e il tardo pomeriggio**, con valori medi orari di 30-45 km/h e raffiche di 55-70 km/h, in attenuazione in serata. Ventilazione moderata o localmente forte anche sulla zona del Garda e la pianura affacciata a partire dalla serata di oggi: possibili raffiche fino a 70 km/h su Alta Pianura Orientale e 90 km/h sull'alto Garda.

Per la **giornata di domani, lunedì 13/05**, precipitazioni deboli su Appennino e settori centrali ed orientali di pianura fino a metà giornata, poi qualche occasionale rovescio sulla fascia prealpina centro-orientale; altrove assenti.

Sulle zone di pianura la ventilazione va attenuandosi nella notte e nella mattina di lunedì 13/05, portandosi a valori tra moderati e deboli ovunque. Resta ventilazione moderata, a tratti forte, sulle zone alpine e prealpine a quote superiori 700-1000 m per tutto il periodo, con raffiche possibili fino a 70-90 km/h. In particolare saranno interessate le zone prealpine occidentali e del Garda e l'Appennino.

#### SCENARI E LIVELLI DI ALLERTAMENTO

ZONE OMOGENEE DI ALLERTAMENTO	DENOMINAZIONE	SCENARI DI RISCHIO	DECORRENZA DELLA CRITICITA'	LIVELLI DI CRITICITA' PREVISTI	FASE OPERATIVA MINIMA
IM-01 (SO)	Valchiavenna	Idrogeologico	-	Verde Assente	-
		Idraulico	-	Verde Assente	-
		Temporal forti	-	Verde Assente	-
		Vento Forte	Da 12/05/2019 h. 00:00 a 13/05/2019 h. 00:00 con passaggio a codice GIALLO fino a 14/05/2019 h. 00:00	Arancione Moderata	ATTENZIONE
IM-02 (SO)	Media-bassa Valtellina	Idrogeologico	-	Verde Assente	-
		Idraulico	-	Verde Assente	-
		Temporal forti	-	Verde Assente	-
		Vento Forte	Da 12/05/2019 h. 00:00 A 13/05/2019 h. 00:00	Gialla Ordinaria	ATTENZIONE
IM-03 (SO)	Alta Valtellina	Idrogeologico	-	Verde Assente	-
		Idraulico	-	Verde Assente	-
		Temporal forti	-	Verde Assente	-
		Vento Forte	Da 12/05/2019 h. 00:00 A 13/05/2019 h. 00:00	Gialla Ordinaria	ATTENZIONE
IM-04 (VA)	Laghi e Prealpi varesine	Idrogeologico	-	Verde Assente	-
		Idraulico	-	Verde Assente	-
		Temporal forti	-	Verde Assente	-
		Vento Forte	Da 12/05/2019 h. 00:00 a 13/05/2019 h. 00:00 con passaggio a codice GIALLO fino a 14/05/2019 h. 00:00	Arancione Moderata	ATTENZIONE



ZONE OMOGENEE DI ALLERTAMENTO	DENOMINAZIONE	SCENARI DI RISCHIO	DECORRENZA DELLA CRITICITA'	LIVELLI DI CRITICITA' PREVISTI	FASE OPERATIVA MINIMA
IM-05 (CO, LC)	<i>Lario e Prealpi occidentali</i>	Idrogeologico	-	Verde Assente	-
		Idraulico	-	Verde Assente	-
		Temporal forti	-	Verde Assente	-
		Vento Forte	Da 12/05/2019 h. 00:00 a 13/05/2019 h. 00:00 con passaggio a codice GIALLO fino a 14/05/2019 h. 00:00	Arancione Moderata	ATTENZIONE
IM-06 (BG)	<i>Orobie bergamasche</i>	Idrogeologico	-	Verde Assente	-
		Idraulico	-	Verde Assente	-
		Temporal forti	-	Verde Assente	-
		Vento Forte	Da 11/05/2019 h. 12:00 A 13/05/2019 h. 00:00	Gialla Ordinaria	ATTENZIONE
IM-07 (BG, BS)	<i>Valcamonica</i>	Idrogeologico	-	Verde Assente	-
		Idraulico	-	Verde Assente	-
		Temporal forti	-	Verde Assente	-
		Vento Forte	Da 12/05/2019 h. 00:00 A 13/05/2019 h. 00:00	Gialla Ordinaria	ATTENZIONE
IM-08 (BG, BS)	<i>Laghi e Prealpi orientali</i>	Idrogeologico	-	Verde Assente	-
		Idraulico	-	Verde Assente	-
		Temporal forti	-	Verde Assente	-
		Vento Forte	Da 11/05/2019 h. 12:00 A 14/05/2019 h. 00:00	Gialla Ordinaria	ATTENZIONE
IM-09 (CO, LC, MB, MI, VA)	<i>Nodo Idraulico di Milano</i>	Idraulico	-	Verde Assente	-
		Temporal forti	-	Verde Assente	-
		Vento Forte	Da 12/05/2019 h. 00:00 a 13/05/2019 h. 00:00 con passaggio a codice VERDE	Arancione Moderata	ATTENZIONE
IM-10 (BG, CR, LC, LO, MB, MI)	<i>Pianura centrale</i>	Idraulico	-	Verde Assente	-
		Temporal forti	-	Verde Assente	-
		Vento Forte	Da 11/05/2019 h. 12:00 A 13/05/2019 h. 00:00	Gialla Ordinaria	ATTENZIONE
IM-11 (BG, BS, CR, MN)	<i>Alta pianura orientale</i>	Idraulico	-	Verde Assente	-
		Temporal forti	-	Verde Assente	-
		Vento Forte	Da 11/05/2019 h. 12:00 A 13/05/2019 h. 00:00	Gialla Ordinaria	ATTENZIONE



ZONE OMOGENEE DI ALLERTAMENTO	DENOMINAZIONE	SCENARI DI RISCHIO	DECORRENZA DELLA CRITICITA'	LIVELLI DI CRITICITA' PREVISTI	FASE OPERATIVA MINIMA
IM-12 (CR, LO, MI, PV)	<i>Bassa pianura occidentale</i>	Idraulico	-	Verde Assente	-
		Temporal forti	-	Verde Assente	-
		Vento Forte	Da 11/05/2019 h. 12:00 A 13/05/2019 h. 00:00	Gialla Ordinaria	ATTENZIONE
IM-13 (CR, MN)	<i>Bassa pianura orientale</i>	Idraulico	-	Verde Assente	-
		Temporal forti	-	Verde Assente	-
		Vento Forte	-	Verde Assente	-
IM-14 (PV)	<i>Appennino pavese</i>	Idrogeologico	-	Verde Assente	-
		Idraulico	-	Verde Assente	-
		Temporal forti	-	Verde Assente	-
		Vento Forte	Da 11/05/2019 h. 12:00 A 14/05/2019 h. 00:00	Gialla Ordinaria	ATTENZIONE

### VALUTAZIONE EFFETTI AL SUOLO – INDICAZIONI OPERATIVE

In conseguenza dell'aumento della ventilazione prevista per oggi 12/05 si chiede ai sistemi locali di protezione civile di **mantenere una fase operativa di ATTENZIONE**, cioè di predisporre il sistema locale alla pronta attivazione di azioni di monitoraggio e contrasto, congruenti a quanto previsto nella *pianificazione di emergenza comunale*, per la salvaguardia della pubblica incolumità e la riduzione dei rischi.

**I Presidi territoriali hanno sempre l'onere di valutare l'attivazione e/o il passaggio a fasi operative di livello superiore**, in funzione di valutazioni locali sull'evoluzione degli effetti al suolo e della vulnerabilità del proprio territorio.

In particolare si suggerisce ai Presidi territoriali di prestare attenzione a fenomeni che localmente potrebbero risultare pericolosi, quali:

- scenari di **rischio vento forte**, con effetti che potrebbero generare locali pericoli e problemi sulle aree interessate dall'eventuale crollo d'impalcature, cartelloni, alberi (particolare attenzione dovrà essere rivolta a quelle situazioni in cui i crolli possono coinvolgere strade pubbliche e private, parcheggi, luoghi di transito, servizi pubblici, etc); sulla viabilità, soprattutto nei casi in cui sono in circolazione mezzi pesanti; legati alla instabilità dei versanti più acclivi, quando sollecitati dall'effetto leva prodotto dalla presenza di alberi; per la sicurezza dei voli amatoriali e, in generale, dello svolgimento di attività in alta quota; alle attività svolte sugli specchi lacuali.

**In conseguenza dell'aumento della ventilazione con valori fino a forti sulla zona omogenea IM-09, in particolare nella giornata di oggi, domenica 12/05, si chiede di prestare adeguata ATTENZIONE nella gestione dell'evento «ADUNATA ALPINI MILANO 2019» ai Presidi territoriali e ai partecipanti all'evento.**

Si chiede di segnalare con tempestività eventuali criticità che dovessero presentarsi sul proprio territorio in conseguenza del verificarsi dei fenomeni previsti, telefonando al numero verde della Sala Operativa di Protezione Civile regionale: **800.061.160** o via mail all'indirizzo: [cfr@protezionecivile.regione.lombardia.it](mailto:cfr@protezionecivile.regione.lombardia.it)

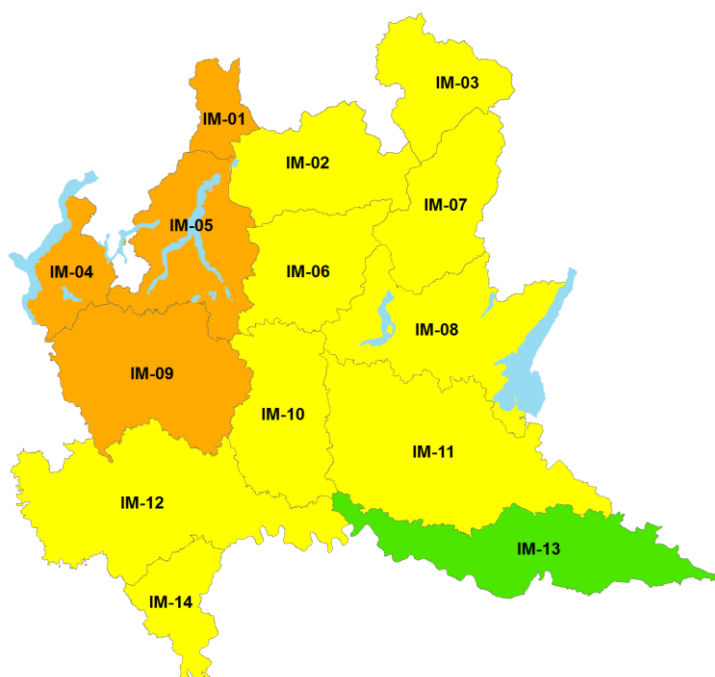


Regione Lombardia

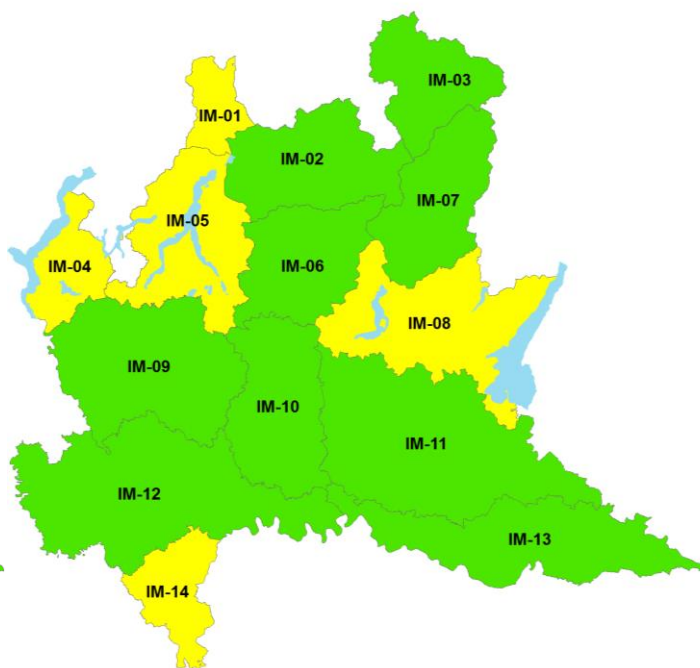
CENTRO FUNZIONALE MONITORAGGIO RISCHI NATURALI

Regione Lombardia  
Piazza Città di Lombardia, 1 – 20124, Milano

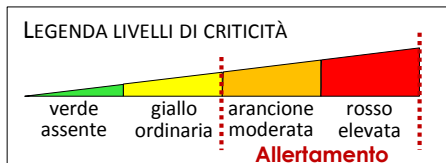
D.G. Territorio e Protezione Civile  
U.O. Protezione Civile



Codici colore di allerta  
validi per il 12/05/2019



Codici colore di allerta  
validi per il 13/05/2019



**SEGNALARE OGNI EVENTO SIGNIFICATIVO A:**

SALA OPERATIVA  
CENTRO FUNZIONALE MONITORAGGIO RISCHI  
cfmr@protezionecivile.regione.lombardia.it  
salaoperativa@protezionecivile.regione.lombardia.it



Le previsioni meteorologiche sono a cura di ARPA Lombardia – Servizio Meteorologico Regionale  
Le previsioni idrologiche-idrauliche si basano sui risultati delle catene modellistiche contenute nel sistema SINERGIE e nella piattaforma FEWS e su prodotti sviluppati presso il Centro Funzionale Monitoraggio Rischi di Regione Lombardia.  
La rete idro-meteorologica della Lombardia in tempo reale è disponibile al sito:  
[http://sinergie.protezionecivile.regione.lombardia.it/sinergie\\_wsp6/html/public/](http://sinergie.protezionecivile.regione.lombardia.it/sinergie_wsp6/html/public/)

A tutti i Sindaci è richiesto di verificare la nuova zona omogenea di appartenenza consultando l'allegato 2 (da pag. 84 a pag. 174) dell'aggiornamento della Direttiva pubblicata sul sito <http://sicurezza.servizirl.it> nella pagina relativa alle Allerte di Protezione Civile.